

14,8

V35x90F

604

3m

km 14,804

617/1

604 602

604

602

NDB 6

102 906

rezerwa 604

102 906

904

106 404

106

404

PB1

PB1

PB1

257-13

km 14,804
km 14,802




617/2

11

Zemnicí tyč zkratovací soupravy

615/10

11

Jiná ověření:				Paré:					
Orientační schéma:				Razítko oprávněné osoby:					
Revize:				Datum:		Popis:		Kontroloval:	
000				09.06.2023		Definitivní odevzdání dokumentace		Ing. Milan Lukášek	
Stavebník/Investor:				Správa železnic, státní organizace					
Adresa:				Dlážděná 1003/7, 110 00 Praha 1					
Zástupce investora:				Stavební správa východ					
Adresa:				Nerudova 1, 779 00 Olomouc					
Zhotovitel díla:				Signal Projekt s.r.o.					
Adresa:				Václavská 55, 639 00 Brno					
Kontakt:				T: +420 543 233 962 E: projekce@signalprojekt.cz					
Zhotovitel části/objektu:				Signal Projekt s.r.o.					
Adresa:				Václavská 55, 639 00 Brno					
Kontakt:				T: +420 543 233 962 E: projekce@signalprojekt.cz					
Hlavní projektant (HIP):				Ing. Milan Lukášek		Specialista:		Ing. Milan Lukášek	
Název stavby/akce:				Implementace ETCS Regional Havlíčkův Brod - Humpolec				Označení investora: S622100096	
								Zakázka: 22-067-10-113	
Název části:				Evropský vlakový zabezpečovací systém				Označení části: D.1.1. 7	
Název objektu/dílčí části:				Havlíčkův Brod - Humpolec, ETCS STOP				Označení objektu/komplexu: PS 10-01-71	
Název přílohy:				Polohopisný výkres zabezpečovacích kabelů				Číslo přílohy (typ/pořadí): 2. 819	
Název dílčí částí přílohy:									
Odpovědný projektant: Ing. Milan Lukášek		Zpracovatel přílohy: Michal Vítík		Měřítko: 1:500 Formáty: 2 x A4		Stupeň dokumentace: DUR			
Kraj: Vysočina		Katastrální území: viz textová část		TUDU: 1221		Smluvní datum zpracování: 09.06.2023			
S-kód: S 6 2 2 1 0 0 0 9 6		Stupeň dokumentace: Část: - D U R X - D 1 1 0 7		Objekt: - P S 1 0 0 1 7 1		Podobъекt: - X X		Příloha: - 2 - 8 1 9 - 0 0 0	
Revize: [Prostor pro další informace]									